






























## DELIMITACIÓN DE NÚCLEO RURAL (DNR)

ESTRUTURA DE CARPETAS E CÓDIGO DE ARQUIVOS		DESCRIPCIÓN
Carpetas	Arquivos	
 INE_DNR_AAAAMM_F_01PDF		<b>DOCUMENTO DIXITAL EN PDF</b>
 01.MX		<b>Memoria xustificativa</b>
	 INE_DNR_AAAAMM_F_MX_01INF	Parte I. Información
	 INE_DNR_AAAAMM_F_MX_02XUS	Parte II. Xustificación
	 INE_DNR_AAAAMM_F_MX_03ANX_VIXENCIA	Anexo. Ficha de vixencia de planeamento <i>segundo o modelo do anexo 7</i>
 02.AMAPDNR		<b>Análise do modelo de asentamento poboacional</b>
	 INE_DNR_AAAAMM_F_AMAPDNR_01F	Ficha
	 INE_DNR_AAAAMM_F_AMAPDNR_02PINF	Planos de información*
	 INE_DNR_AAAAMM_F_AMAPDNR_03PORD	Planos de ordenación*
	 INE_DNR_AAAAMM_F_AMAPDNR_04OF	Fotografías aéreas
 03.NU		<b>Normas urbanísticas</b>
	 INE_DNR_AAAAMM_F_NU	Normativa urbanística
 04.AAE		<b>Documentación do procedemento de avaliación ambiental estratéxica</b>
	<b>Se o documento é sometido a avaliación ambiental estratéxica simplificada:</b>	
	 INE_DNR_AAAAMM_F_AAE_01DAE	<i>Documento ambiental estratéxico</i>
	 INE_DNR_AAAAMM_F_AAE_02ALT0	<i>Plano da alternativa 0*</i>
	 INE_DNR_AAAAMM_F_AAE_03ALT1	<i>Plano da alternativa 1*</i>
	 INE_DNR_AAAAMM_F_AAE_04ALT2	<i>Plano da alternativa 2*</i>
	 INE_DNR_AAAAMM_F_AAE_05IAE	<i>Informe ambiental estratéxico</i>
	<b>Se o documento é sometido a avaliación ambiental estratéxica ordinaria:</b>	
	 INE_PE_AAAAMM_F_AAE_06DIE	<i>Documento inicial estratéxico</i> <i>(só cando o promotor solicite directamente AAEO)</i>
	 INE_PE_AAAAMM_F_AAE_07ALT0	<i>Plano da alternativa 0*</i> <i>(só cando o promotor solicite directamente AAEO)</i>
	 INE_PE_AAAAMM_F_AAE_08ALT1	<i>Plano da alternativa 1*</i> <i>(só cando o promotor solicite directamente AAEO)</i>
	 INE_PE_AAAAMM_F_AAE_09ALT2	<i>Plano da alternativa 2*</i> <i>(só cando o promotor solicite directamente AAEO)</i>
	 INE_DNR_AAAAMM_F_AAE_10EAE	<i>Estudo ambiental estratéxico</i>
	 INE_DNR_AAAAMM_F_AAE_11PAR	<i>Resultado da participación pública e consultas</i>
	 INE_DNR_AAAAMM_F_AAE_12RES	<i>Documento resumo</i>
	 INE_DNR_AAAAMM_F_AAE_13DEAE	<i>Declaración ambiental estratéxica</i>
	 INE_DNR_AAAAMM_F_AAE_14EXT	<i>Extracto ambiental e medidas de seguimento</i> <i>ambiental segundo o modelo do anexo 6</i>
 INE_DNR_AAAAMM_F_02EDIT		<b>DOCUMENTO DIXITAL EDITABLE</b>
 01.DOC_EDIT		<b>Arquivos do documento dixital editable</b>
	<i>Incorporaranse nesta carpeta a totalidade dos arquivos en formato dixital editable a partir dos cales se xere o documento en formato non editable (PDF).</i>	
	<i>Estes arquivos, con independencia de que se trate de documentación escrita ou gráfica, nomearanse co mesmo código que se define neste anexo para os arquivos PDF, e organizaranse seguindo a mesma estrutura de carpetas proposta para estes.</i>	

CVE-DOG: i4ff9g15-wro0-c7n7-hh40-cqeeewn2xqyn2

